

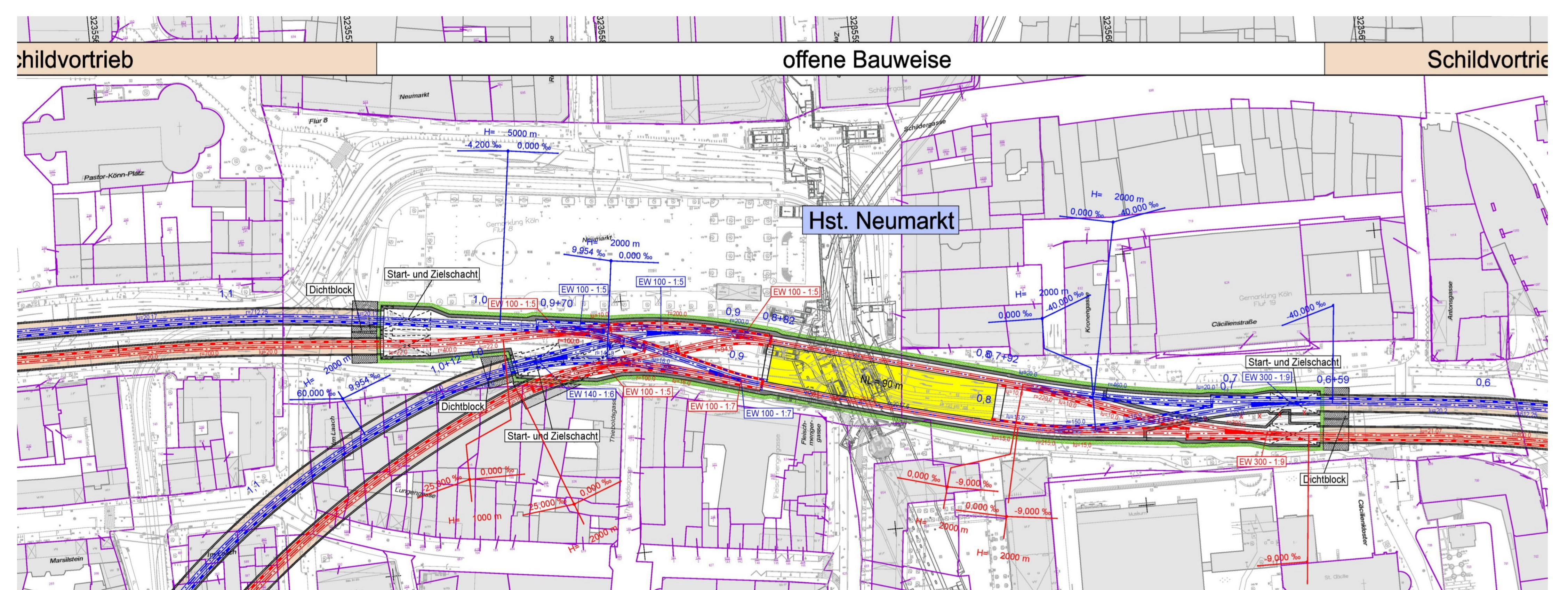


Bauloch Tunnel-Station Neumarkt

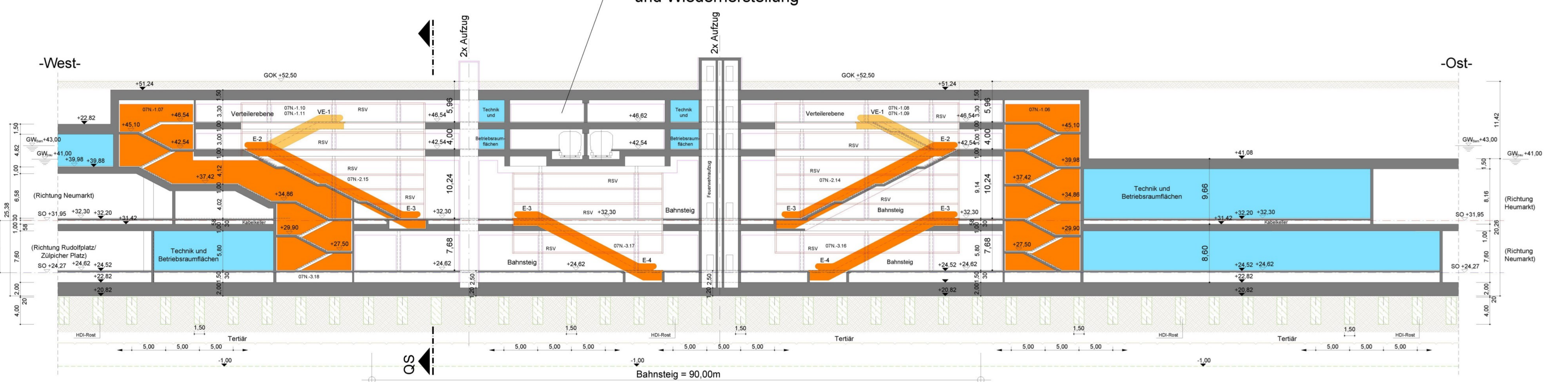
Bündnis Verkehrswende Köln
 © R. Beierling-Hémonet 2024
info@verkehrswende.koeln.de
 M. Neumann
neumann@tech-konzept.de

Tunnel-Haltestelle Neumarkt

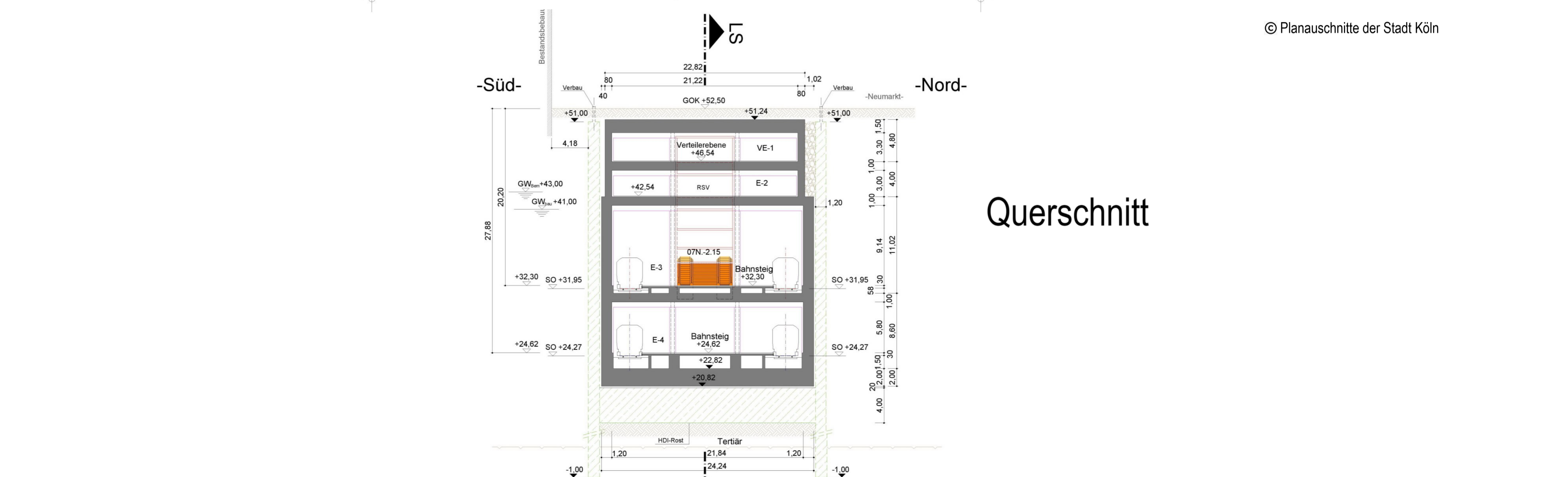
- Offene Baugrube, 36 m tief/ 30 m breit/ 400m lang
- Cäcilienstraße 28 / Bei d'r Tant bis Neumarkt 45/Foto Gregor
- 2 Tunnelröhren Ø 7,0 m, Sohle 32 m tief, Bohrtechnik, je 307,5 m Länge (Neumarkt bis Heumarkt)



Längsschnitt
 M. 1:250



© Plananschnitte der Stadt Köln



Querschnitt